

COMITATO INTERMINISTERIALE PER LA PROGRAMMAZIONE ECONOMICA

DELIBERA 29 settembre 2020.

Approvazione dell'atto di indirizzo per le attività di cui all'articolo 64, comma 1, del decreto-legge 16 luglio 2020, n. 76, convertito, con modificazioni, dalla legge 11 settembre 2020, n. 120. (Delibera n. 55/2020).

IL COMITATO INTERMINISTERIALE PER LA PROGRAMMAZIONE ECONOMICA

Vista la legge 23 agosto 1988, n. 400, recante «Disciplina dell'attività di Governo e ordinamento della Presidenza del Consiglio dei ministri», e successive modificazioni;

Vista la legge 27 dicembre 2019, n. 160, recante «Bilancio di previsione dello Stato per l'anno finanziario 2020 e bilancio pluriennale per il triennio 2020-2022», e successive modificazioni, e, in particolare, l'art. 1, comma 86, il quale stabilisce che «A valere sulle disponibilità del fondo di cui al comma 85, il Ministro dell'economia e delle finanze è autorizzato ad intervenire attraverso la concessione di una o più garanzie, a titolo oneroso, anche con riferimento ad un portafoglio collettivo di operazioni e nella misura massima dell'80 per cento, al fine di sostenere programmi specifici di investimento e operazioni, anche in partenariato pubblico-privato, finalizzati a realizzare progetti economicamente sostenibili e che abbiano come obiettivo la decarbonizzazione dell'economia, l'economia circolare, il supporto all'imprenditoria giovanile e femminile, la riduzione dell'uso della plastica e la sostituzione della plastica con materiali alternativi, la rigenerazione urbana, il turismo sostenibile, l'adattamento e la mitigazione dei rischi sul territorio derivanti dal cambiamento climatico e, in generale, programmi di investimento e progetti a carattere innovativo e ad elevata sostenibilità ambientale e che tengano conto degli impatti sociali»;

Visto il decreto legislativo 3 aprile 2006, n. 152 recante «Norme in materia ambientale», e successive modificazioni e, in particolare, l'art. 34, comma 3, il quale stabilisce che il Governo, con apposita delibera di questo Comitato, su proposta del Ministero dell'ambiente e della tutela del territorio e del mare, sentita la Conferenza permanente per i rapporti tra lo Stato, le regioni e le Province autonome di Trento e di Bolzano e acquisito il parere delle associazioni ambientali munite di requisiti sostanziali, omologhi a quelli previsti dall'art. 13 della legge 8 luglio 1986, n. 349, provvede, con cadenza almeno triennale, all'aggiornamento della Strategia nazionale per lo sviluppo sostenibile, di cui alla delibera di questo Comitato 2 agosto 2002, n. 57;

Vista la delibera del Comitato interministeriale per la programmazione economica, di seguito CIPE, n. 57 del 2002 con la quale è stato approvato il documento recante «Strategia d'azione ambientale per lo sviluppo sostenibile in Italia 2002-2010», proposto dal Ministero dell'ambiente e della tutela del territorio e del mare, e sono stati individuati i principali obiettivi articolati secondo le seguenti aree tematiche: clima e atmosfera, natura e biodiversità, qualità dell'ambiente e della vita negli ambienti urbani, uso sostenibile delle risorse naturali e gestione dei rifiuti, nonché i principali strumenti per il loro raggiungimento;


Vista la risoluzione adottata dall'Assemblea generale delle Nazioni Unite il 25 settembre 2015, recante «Trasformare il nostro mondo: l'agenda 2030 per lo sviluppo sostenibile», che determina gli impegni da realizzare entro il 2030, individuando 17 obiettivi globali (*Sustainable Development Goals* - SDGs) e 169 *target*, e tocca diversi ambiti, tra loro interconnessi, fondamentali per assicurare il benessere dell'umanità e del pianeta: dalla lotta alla fame all'eliminazione delle disuguaglianze, dalla tutela delle risorse naturali allo sviluppo urbano, dall'agricoltura ai modelli di consumo;

Visto il documento «Strategia nazionale per lo sviluppo sostenibile» trasmesso, con nota n. 18809 del 31 luglio 2017, dal Ministro dell'ambiente e della tutela del territorio e del mare che, nel prendere come riferimento la precedente «Strategia d'azione ambientale per lo sviluppo sostenibile in Italia 2002-2010», ne amplia la prospettiva, facendo proprio il messaggio e i contenuti della richiamata agenda 2030 per lo sviluppo sostenibile;

Visto il parere favorevole, espresso nella seduta del 3 agosto 2017, repertorio n. 145 CSR, dalla Conferenza permanente per i rapporti tra lo Stato, le regioni e le Province autonome di Trento e di Bolzano, sull'aggiornamento della «Strategia nazionale per lo sviluppo sostenibile» con le osservazioni, consegnate in sede di seduta, relative all'esigenza di costituire: a) un tavolo interistituzionale composto dalle regioni e dai Ministeri che consenta nella fase dedicata all'affinamento dei contenuti del documento presentato, con particolare riferimento ai *target* e al loro adattamento alla realtà italiana, la consultazione e la condivisione delle integrazioni con il sistema delle regioni, le quali possono mettere a disposizione una conoscenza di dettaglio delle proprie realtà territoriali, nelle diverse aree di intervento della Strategia nazionale per lo sviluppo sostenibile, e permetta, inoltre, nella fase attuativa, l'identificazione delle azioni di coordinamento, per garantire l'allineamento degli strumenti di programmazione e attuazione regionale con la Strategia nazionale per lo sviluppo sostenibile; b) una piattaforma informatica che possa favorire lo scambio e la condivisione di esperienze e costituisca il supporto informativo per il monitoraggio della Strategia nazionale per lo sviluppo sostenibile così da rendere tangibili e misurabili, in una fase intermedia o conclusiva, i macro-obiettivi di sviluppo sostenibile. In tal modo qualunque soggetto coinvolto - sia a livello nazionale che regionale - potrà concorrere a popolare gli indicatori e a dare evidenza dell'attuazione della Strategia nazionale per lo sviluppo sostenibile;

Considerato che, in linea con il dettato dell'art. 3, comma 2, della legge 28 dicembre 2015, n. 221, concernente gli aspetti della crescita blu del contesto marino, la Strategia nazionale per lo sviluppo sostenibile include, tra gli obiettivi strategici, il conseguimento di *target* finalizzati al mantenimento della vitalità dei mari e alla prevenzione degli impatti sull'ambiente marino e costiero;

Considerato che questo importante lavoro istruttorio si è concretizzato nell'adozione della delibera CIPE 22 dicembre 2017, n. 108, recante «Approvazione della strategia nazionale per lo sviluppo sostenibile»;



ALLEGATO

Considerato quanto stabilito dall'art. 1-bis del decreto-legge 14 ottobre 2019, n. 111, recante «Misure urgenti per il rispetto degli obblighi previsti dalla direttiva 2008/50/CE sulla qualità dell'aria e proroga del termine di cui all'art. 48, commi 11 e 13, del decreto-legge 17 ottobre 2016, n. 189, convertito, con modificazioni, dalla legge 15 dicembre 2016, n. 229», convertito, con modificazioni, dalla legge 12 dicembre 2019, n. 141, che, tra l'altro, prevede la trasformazione della denominazione del CIPE in Comitato interministeriale per la programmazione economica e lo sviluppo sostenibile (CIPESS), a decorrere dal 1° gennaio 2021;

Considerato quanto disposto dall'art. 64, comma 1, del decreto-legge 16 luglio 2020, n. 76, recante «Misure urgenti per la semplificazione e l'innovazione digitale», convertito, con modificazioni, dalla legge 11 settembre 2020, n. 120, il quale stabilisce che il CIPE può emanare, entro il 28 febbraio di ciascun anno, degli indirizzi in materia;

Tenuto conto della direttiva del Presidente del Consiglio dei ministri 16 marzo 2018, recante «Indirizzi per l'attuazione dell'Agenda 2030 delle Nazioni Unite e della Strategia nazionale per lo sviluppo sostenibile» che, tra l'altro, afferma: «Il raggiungimento degli obiettivi di sviluppo sostenibile rappresenta un obiettivo prioritario dell'azione del Governo italiano in virtù sia degli impegni presi all'Assemblea generale delle Nazioni Unite il 25 settembre 2015, sia della necessità di migliorare il benessere dei cittadini, l'equità e la sostenibilità dell'attuale modello di sviluppo. Pertanto, si rende necessaria una decisiva azione volta a dare concretezze agli impegni presi dal Governo attuando iniziative coordinate ed efficaci, in grado di consentire all'Italia di conseguire gli obiettivi di sviluppo sostenibile entro il 2030»;

Valutato quanto disposto dall'art. 64, comma 2, del decreto-legge n. 76 del 2020 il quale stabilisce che con delibera del CIPE sarà approvata, entro il 30 settembre 2020, la Convenzione che disciplina i rapporti e le attività tra Sace S.p.a. e il Ministero dell'economia e delle finanze;

Vista la nota, prot. DIPE n. 5265 del 29 settembre 2020, predisposta congiuntamente dal Dipartimento per la programmazione e il coordinamento della politica economica della Presidenza del Consiglio dei ministri e dal Ministero dell'economia e delle finanze, posta a base dell'odierna seduta del CIPE;

Delibera:

1. È approvato l'allegato documento recante «Atto di indirizzo relativo all'anno 2020 per le attività di cui al comma 1, dell'art. 64 del decreto-legge 16 luglio 2020, n. 76, convertito, con modificazioni, dalla legge 11 settembre 2020, n. 120», che costituisce parte integrante della presente delibera e che detta gli indirizzi operativi nei confronti di Sace S.p.a. per le attività di rilascio delle garanzie di cui al richiamato art. 64 del decreto-legge n. 76 del 2020.

Roma, 29 settembre 2020

Il Presidente: CONTE

Il segretario: FRACCARO

Registrato alla Corte dei conti il 30 ottobre 2020

Ufficio di controllo sugli atti del Ministero dell'economia e delle finanze, reg. n. 1324

Sezione I
Quadro normativo

L'art. 1, comma 85, della legge 27 dicembre 2019, n. 160 (Legge di bilancio per il 2020), istituisce nello stato di previsione del Ministero dell'economia e delle finanze un fondo da ripartire con una dotazione di 470 milioni di euro per l'anno 2020, di 930 milioni di euro per l'anno 2021 e di 1.420 milioni di euro per ciascuno degli anni 2022 e 2023, di cui una quota non inferiore a 150 milioni di euro per ciascuno degli anni 2020, 2021 e 2022 è destinata ad interventi coerenti con le finalità previste dall'art. 19, comma 6, del decreto legislativo 13 marzo 2013, n. 30, di cui fino a 20 milioni di euro per ciascuno dei predetti anni destinati alle iniziative da avviare nelle zone economiche ambientali. Alla costituzione del fondo concorrono i proventi delle aste delle quote di emissione di CO₂ di cui all'art. 19 del decreto legislativo 13 marzo 2013, n. 30, versati all'entrata del bilancio dello Stato negli anni 2020, 2021 e 2022, a valere sulla quota di pertinenza del Ministero dell'ambiente e della tutela del territorio e del mare, per un importo pari a 150 milioni di euro per ciascuno dei predetti anni, che resta acquisito all'erario.

2. Il successivo comma 86 dell'articolo 1 della menzionata legge di bilancio autorizza il Ministro dell'economia e delle finanze a intervenire attraverso la concessione di una o più garanzie, a titolo oneroso, al fine di sostenere programmi specifici di investimento e operazioni, anche in partenariato pubblico privato e anche realizzati con l'intervento di università e organismi privati di ricerca, finalizzati a realizzare progetti economicamente sostenibili e che abbiano come obiettivo la decarbonizzazione dell'economia, l'economia circolare, il supporto all'imprenditoria giovanile e femminile, la riduzione dell'uso della plastica e la sostituzione della plastica con materiali alternativi, la rigenerazione urbana, il turismo sostenibile, l'adattamento e la mitigazione dei rischi sul territorio derivanti dal cambiamento climatico e, in generale, programmi di investimento e progetti a carattere innovativo e ad elevata sostenibilità ambientale tenendo conto anche degli impatti sociali.

3. Con l'art. 64 del decreto-legge 16 luglio 2020, n. 76, convertito, con modificazioni, dalla legge 11 settembre 2020, n. 120, il legislatore ha specificato gli ambiti di applicazione di tali garanzie, da rilasciarsi conformemente alla comunicazione della Commissione europea dell'11 dicembre 2019 in materia di *Green deal europeo*, tenuto conto degli indirizzi che il CIPE può emanare entro il 28 febbraio di ogni anno.


Tali garanzie possono riguardare, in particolare:

a) progetti tesi ad agevolare la transizione verso un'economia pulita e circolare e ad integrare cicli produttivi con le tecnologie a basse emissioni per la produzione di beni e servizi sostenibili;

b) progetti tesi ad accelerare la transizione verso una mobilità sostenibile ed intelligente, con particolare riferimento a progetti volti a favorire l'avvento di mobilità multimodale automatizzata e connessa, idonei a ridurre l'inquinamento e l'entità delle emissioni inquinanti, anche attraverso lo sviluppo di sistemi intelligenti di gestione del traffico, resi possibili dalla digitalizzazione.

4. Il comma 2 del medesimo art. 64 del decreto-legge n. 76 del 2020, convertito, con modificazioni, dalla legge 11 settembre 2020, n. 120, stabilisce che tali garanzie siano assunte da Sace S.p.a. nel limite di 2.500 milioni di euro per l'anno 2020 e, per gli anni successivi, nel limite di impegni assumibile fissato annualmente dalla legge di bilancio, conformemente ai termini e alle condizioni previsti nella convenzione stipulata tra il Ministero dell'economia e delle finanze e Sace S.p.a. e approvata con delibera del CIPE entro il 30 settembre 2020.

Tale convenzione disciplina l'attività istruttoria delle operazioni, anche con riferimento alla selezione e alla valutazione in termini di ri-



spondenza agli obiettivi sopraelencati e l'efficacia degli interventi in relazione ai medesimi obiettivi. La convenzione, inoltre, attiene alle procedure per il rilascio delle garanzie, alla gestione delle fasi successive al pagamento e al recupero crediti e le modalità operative.

5. Il rilascio da parte di Sace S.p.a. delle garanzie di importo pari o superiore a 200 milioni di euro, è subordinato, ai sensi del comma 3 del citato art. 64 alla decisione assunta con decreto del Ministro dell'economia e delle finanze, sentiti il Ministro dello sviluppo economico e il Ministro dell'ambiente e della tutela del territorio e del mare, sulla base dell'istruttoria trasmessa da Sace S.p.a..

La disposizione introdotta dal comma 5 del citato art. 64 statuisce altresì che, per l'anno 2020, le risorse disponibili del fondo di cui all'art. 1, comma 85, della legge 27 dicembre 2019, n. 160, sono interamente destinate alla copertura delle garanzie che, ai sensi del comma 4 del medesimo articolo, lo Stato rilascia sulle garanzie accordate da Sace S.p.a., nel rispetto dei criteri e degli ambiti delineati dalla norma.

Sezione II Indirizzi operativi

6. Ai fini del rilascio della garanzia ai sensi dell'art. 64 del decreto-legge 16 luglio 2020, n. 76, si forniscono alcuni indirizzi utili per la selezione dei progetti e la valutazione del loro grado di corrispondenza ai principi e agli obiettivi ambientali stabiliti nell'ordinamento nazionale e in quello dell'Unione europea.

In primo luogo appare opportuno elencare i principali obiettivi da raggiungere in ambito nazionale, ai sensi del citato decreto-legge n. 76 del 2020, convertito, con modificazioni, dalla legge 11 settembre 2020, n. 120:

- i) transizione verso un'economia pulita e circolare;
- ii) integrazione dei cicli produttivi con tecnologie a basse emissioni per la produzione di beni e servizi sostenibili;
- iii) accelerazione della transizione verso una mobilità sostenibile e intelligente;
- iv) promozione di una mobilità multimodale automatizzata e connessa idonea a ridurre l'inquinamento e l'entità delle emissioni inquinanti;
- v) sviluppo di sistemi intelligenti di gestione del traffico, mediante progetti di digitalizzazione.

7. I primi due obiettivi sono riferibili alla lettera a) del comma 1 dell'art. 64, mentre gli altri tre si ricavano da quanto previsto dalla successiva lettera b). A loro volta, tali obiettivi sono strettamente connessi ad una serie di obiettivi definiti dall'Unione europea nel contesto delle proprie politiche per il *Green Deal* europeo, che - come precisato dalla richiamata normativa - costituiscono la cornice di riferimento per gli interventi da promuovere. In particolare, l'obiettivo i) è da collegare alla comunicazione della Commissione europea relativa al *Green Deal* europeo dell'11 dicembre 2019 che indica gli obiettivi di transizione verso una economia pulita e circolare, implementati dalla comunicazione della Commissione COM (2020) 440 del 27 maggio 2020.

In tale ambito rilevano, in particolare, i seguenti obiettivi:

- 1) il riciclo di almeno il 55% dei rifiuti urbani entro il 2025. Questa quota è destinata a salire al 60% entro il 2030 e al 65% entro il 2035;
- 2) il riciclo del 65% dei rifiuti di imballaggi entro il 2025 (70% entro il 2030) con obiettivi diversificati per materiale, come illustrato nella tabella:

Materiale	Entro il 2025	Entro il 2030
Tutti i tipi di imballaggi	65%	70%
Plastica	50%	55%

Legno	25%	30%
Metalli ferrosi	70%	80%
Alluminio	50%	60%
Vetro	70%	75%
Carta e cartone	75%	85%

3) la riduzione dello smaltimento in discarica, con l'obiettivo vincolante che entro il 2035 non oltre il 10% del totale dei rifiuti urbani sia smaltito in discarica.

Detti obiettivi sono stati recepiti a livello nazionale con la pubblicazione dei decreti legislativi di attuazione del «Pacchetto economia circolare».

8. Sono, altresì, riconducibili al tema dell'economia circolare le attività di *ecodesign* sancite dalla direttiva 2009/125/CE del Parlamento europeo e del Consiglio, del 21 ottobre 2009, relativa all'istituzione di un quadro per l'elaborazione di specifiche per la progettazione ecocompatibile dei prodotti connessi all'energia e del Piano d'azione dell'Unione europea per l'economia circolare. In questo ambito rientrano le attività di:

- a) *ecodesign*, ecoinnovazione, re-manufacturing, reingegnerizzazione dei processi produttivi, ri-design, ricondizionamento dei prodotti, estensione del ciclo di vita, recupero di materie prime, rigenerazione volti a raggiungere target di minore consumo di materie prime, maggiore efficienza nell'uso delle materie prime e significativa minore produzione di rifiuti; rientrano in questa categoria anche i sottoprodotti provenienti da attività zootecniche e agroindustriali;
- b) simbiosi industriale, bioeconomia circolare, collaborazione territoriale volta alla creazione di ecosistemi/distretti economici/comunità circolari;
- c) sostituzione dei processi o significativi utilizzi di materie prime rinnovabili, riciclabili o biodegradabili;
- d) «prodotto come servizio» e modalità di «sharing».

9. In conformità a quanto indicato dal comma 86 dell'art. 1 della menzionata legge di bilancio, tali obiettivi si connettono anche ai processi di rigenerazione urbana che, per la loro natura trasversale, concorrono a valorizzare l'edilizia residenziale pubblica, agevolando altresì l'incremento della qualità dell'abitare e la connessione dei contesti urbani nella loro totalità, sia nel centro che nella periferia.


A tale riguardo si ricorda che, ai sensi dell'art. 1, comma 437, della legge 27 dicembre 2019, n. 160, con decreto del Ministro delle infrastrutture e dei trasporti, di concerto con il Ministro dell'economia e delle finanze e con il Ministro per i beni e le attività culturali e per il turismo, del 16 settembre 2020 è stato adottato il Programma innovativo nazionale per la qualità dell'abitare che finanzia progetti finalizzati a riqualificare e incrementare il patrimonio destinato all'edilizia residenziale sociale, rigenerando le aree urbane con un incremento della qualità ambientale e della resilienza ai cambiamenti climatici.

10. L'obiettivo ii), riguardante l'integrazione dei cicli produttivi con tecnologie a basse emissioni per la produzione di beni e servizi sostenibili, è da collegare in primo luogo agli obiettivi europei in tema di clima ed energia al 2030, tra i quali:

- a) una riduzione almeno del 40% delle emissioni di gas a effetto serra (rispetto ai livelli del 1990);
- b) il raggiungimento di una quota almeno del 32% di energia rinnovabile;
- c) un miglioramento almeno del 32,5% dell'efficienza energetica.

I principali obiettivi del PNIEC - Piano nazionale integrato energia e clima italiano, pubblicato il 21 gennaio 2020, attuati con i decreti legislativi di recepimento delle direttive europee in materia di efficienza energetica, di fonti rinnovabili e di mercati dell'elettricità e del gas, sono:

- a) quota di energia da fonti rinnovabili nei consumi finali lordi di energia pari al 30%;



b) quota di energia da fonti rinnovabili nei consumi finali lordi di energia nei trasporti del 22% (a fronte del 14% previsto dall'Unione europea);

c) riduzione dei consumi di energia primaria del 43% (a fronte di un obiettivo dell'Unione europea del 32,5%);

d) riduzione dei «gas serra» dei settori non ETS del 33% rispetto al 2005 (a fronte di un obiettivo dell'Unione europea superiore del 30%).

Pertanto, a titolo esemplificativo l'obiettivo di cui alla lettera a) potrà essere perseguito anche attraverso progetti relativi ad investimenti in infrastrutture fisiche atte ad incrementare o ottimizzare l'utilizzo di energia da fonti rinnovabili (es. reti di interconnessione, *smart grids* e sistemi di accumulo) supportati dal rilascio delle garanzie di cui all'art. 64 del decreto-legge 16 luglio 2020, n. 76.

In questo ambito possono rientrare anche progetti volti a:

adottare metodi produttivi sostenibili quali l'agricoltura biologica, l'agroecologia, l'agrosilvicoltura;

diffondere le tecniche di agricoltura e zootecnia di precisione;

favorire la gestione, la valorizzazione e l'uso circolare degli effluenti zootecnici nelle aree ad alta intensità produttiva.

11. Per quanto riguarda invece l'insieme di progetti di cui alla lettera b) per i quali l'art. 64 del decreto-legge n. 76 del 2020 prevede possa essere concessa la garanzia, ossia per i progetti riguardanti la mobilità sostenibile, va ricordato che la strategia italiana per la mobilità è imperniata, in coerenza con quanto indicato nel paragrafo 2.1.5 «Accelerare la transizione verso una mobilità sostenibile e intelligente» della Comunicazione della Commissione europea dell'11 dicembre 2019 in materia di *Green deal* europeo, sui seguenti obiettivi:

a) Digitalizzazione, ricerca applicata e innovazione: volta a trasformare il settore dei trasporti e della mobilità in un settore *smart* e dinamico attraverso l'implementazione di sistemi di mobilità condivisa e l'utilizzo di alta tecnologia (*technology driven*), quali ad esempio:

1) lo sviluppo di servizi e tecnologie per rendere più *smart* e verdi i servizi per il trasporto e la logistica (es: *smart ticketing*, servizi *wi-fi*, geolocalizzazione e relativi servizi per l'utenza per minimizzare le attese, *self driving cars*, etc);

2) lo sviluppo di sistemi di monitoraggio e pianificazione urbana ad altissima risoluzione spazio temporale basato su reti riconfigurabili di monitoraggio pervasivo, che superino i limiti di densità delle attuali reti regolatorie;

3) lo sviluppo tecnologico e l'identificazione di modalità applicative per la promozione di una mobilità multimodale automatizzata e connessa, idonea a ridurre l'inquinamento e l'entità delle emissioni inquinanti, e servizi quali, ad esempio: *car sharing*, mobilità cooperativa, servizi a chiamata e taxi multi utenza in sicurezza;

4) l'implementazione di una rete di *smart grids* oltre che nelle città sulle principali direttrici stradali per consentire di mitigare l'effetto di *range anxiety* tipico dei veicoli elettrici in questa fase del loro sviluppo tecnologico;

b) Mobilità elettrica, attiva e sostenibile attraverso:

1) lo sviluppo di infrastrutture per la ricarica dei veicoli elettrici nelle città e nelle aree rurali anche con riferimento alla tecnologia del c.d. Vehicle-to-Grid (V2G), nonché la promozione dello sviluppo di sistemi di impresa nazionali correlati a questa filiera;

2) progetti che prevedano un ammodernamento della rete di distribuzione dei carburanti, sia stradale sia autostradale, che consenta il passaggio dai carburanti fossili tradizionali all'energia elettrica e ai carburanti alternativi a bassa emissione di inquinanti;

3) lo sviluppo e la commercializzazione di veicoli e altri mezzi di trasporto in generale (es: navi, imbarcazioni, aerei, treni ad idrogeno ...) a bassa emissione;

4) lo sviluppo di tecnologie e sistemi di mobilità leggera a bassa emissione;

5) l'attuazione del Piano strategico nazionale della mobilità sostenibile per il rinnovo del parco mezzi su gomma per i servizi di trasporto pubblico locale e il miglioramento della qualità dell'aria;

6) lo sviluppo di sistemi di trasporto sostenibili e a bassa emissione di inquinanti, inclusa la mobilità portuale e marittima, anche in linea con la direttiva DAFI (direttiva 2014/94/UE sulla realizzazione di un'infrastruttura per i combustibili alternativi quali elettricità, gas naturale compresso o liquido, e idrogeno) o per il *cold ironing*;

c) lo sviluppo di progetti che riguardano segmenti di difficile coinvolgimento quali biometano nei trattori agricoli, i biocarburanti per aviazione e i bio-bunker per marina;

d) Mobilità pubblica, anche locale, sostenibile, attraverso un processo di decarbonizzazione e di utilizzo di combustibili e fonti di alimentazione alternativi, implementando il Piano strategico nazionale della mobilità sostenibile e sviluppando il trasporto rapido di massa su ferro nelle aree urbane;

e) Logistica sostenibile delle merci, ivi inclusi, a titolo esemplificativo, il *cold ironing*, l'elettrificazione delle banchine, l'efficientamento energetico della catena del freddo per i prodotti deperibili, nonché la trasformazione green della flotta di navigazione nel trasporto marittimo e lo sviluppo delle alimentazioni alternative (quali GNL e idrogeno) nella filiera logistica delle merci;

f) Mobilità attiva, attraverso lo sviluppo della ciclabilità e dei percorsi cipedonali.

In particolare, per la mobilità elettrica il Piano nazionale infrastrutturale per la ricarica dei veicoli alimentati ad energia elettrica (PNIRE) ha introdotto i seguenti obiettivi al 2030: a) 1,6 milioni di auto elettriche pure o EV al 2030; b) un totale di 6 milioni di auto elettriche e ibride *plug-in*.

Invece gli obiettivi di sviluppo delle infrastrutture di ricarica pubblica i target sono di 80.000 punti di ricarica al 2030, distribuiti tra:

60.000 punti di ricarica di potenza standard accelerata;

20.000 punti di ricarica di potenza elevata veloce e ultra-veloce.

12. Occorre, in ogni caso, evidenziare che, ai sensi dell'art. 1, comma 85, della legge n. 160 del 2019, una quota pari ad almeno euro 150 milioni di euro delle garanzie in parola dovrà essere destinata a progetti coerenti con le finalità di cui all'art. 19, comma 6, del decreto legislativo n. 30 del 2013 (che, dal 1° gennaio 2021, sarà sostituito dall'art. 23, comma 7, del decreto legislativo 9 giugno 2020, n. 47) tra cui rientrano anche i progetti volti a:

a) favorire il sequestro di CO₂ mediante silvicoltura;

b) rafforzare la tutela degli ecosistemi terrestri e marini, a partire dalle aree e dai siti protetti nazionali, internazionali e dell'Unione europea, anche mediante l'impiego di idonei mezzi e strutture per il monitoraggio, il controllo e il contrasto dell'inquinamento;

c) favorire misure intese ad aumentare l'efficienza energetica ed efficienza idrica, i sistemi di teleriscaldamento, la cogenerazione ad alto rendimento e l'isolamento delle abitazioni o a fornire un sostegno finanziario per affrontare le problematiche sociali dei nuclei a reddito medio-basso.

In tale ambito, una quota fino a un massimo di 20 milioni di euro annui delle garanzie concesse da Sace S.p.a. ai sensi dell'art. 64 del decreto-legge 16 luglio 2020, n. 76, potrà essere destinata a supporto di progetti, coerenti con gli obiettivi delineati ai sensi del citato articolo, da avviare nell'ambito delle Zone economiche ambientali (ZEA) di cui all'art. 4-ter del decreto-legge 14 ottobre 2019, n. 111, convertito, con modificazioni, dalla legge 15 dicembre 2016, n. 229 (v. Allegato 1).

13. Il dettato dell'art. 64 del decreto-legge n. 76 del 2020, convertito, con modificazioni, dalla legge 11 settembre 2020, n. 120, pur definendo due insiemi di progetti ai quali applicare le garanzie, può essere, tuttavia, ulteriormente precisato e integrato attraverso il presente atto di indirizzo, in modo da fornire a Sace S.p.a. indicazioni sugli ambiti di intervento delineati dal combinato disposto del menzionato art. 64 e dall'art. 1, commi 85 e 86, della legge di bilancio per il 2020.

Alla luce del quadro normativo, nazionale ed europeo, descritto nella sezione precedente, la seguente Tabella 1 individua, con maggior dettaglio tecnico, specifici ambiti di attinenza dei progetti suscettibili di beneficiare delle garanzie rilasciate da Sace S.p.a. ai sensi delle richiamate disposizioni di legge.





Tabella 1.

Ambito		Obiettivo		Indicatore di Risultato
Decarbonizzazione		Riduzione delle emissioni di gas a effetto serra		Tonnellate di CO ₂ equivalente evitate
Efficienza Energetica – Edifici, strutture ricettive, stabilimenti produttivi ed edifici agricoli adibiti ad uso produttivo nel settore agricolo e zootecnico		Riduzione dei consumi di energia primaria		Livello di riduzione di energia primaria
Interventi di messa in sicurezza da rischi ambientali e antropici del patrimonio culturale e degli istituti e luoghi della cultura		Adeguamento degli istituti e luoghi della cultura e interventi sul patrimonio per ridurre i potenziali rischi per il patrimonio derivanti da eventi naturali e antropici		Risoluzione della specifica criticità individuata
Rigenerazione urbana		Incremento di produzione di energia da fonti rinnovabili (solare, eolico, idrico, geotermico, biomassa). Incremento di materiale da riuso e riciclo nelle attività di riqualificazione e rigenerazione del patrimonio edilizio.		Riduzione delle tonnellate di CO ₂ equivalente prodotte e di consumo di energia primaria non rinnovabile. Riduzione del volume di rifiuti prodotti, quindi del numero di discariche aperte, e del consumo di materia prima, quindi del numero di cave attive.



Salute e benessere		Riduzione e smaltimento materiali pericolosi (ed esempio amianto, metalli pesanti, rifiuti tossici etc).		i) Livello di riduzione e quantitativi smaltiti ii) Grado di riduzione dei rifiuti speciali pericolosi generati
Mobilità elettrica		Sviluppo, diffusione e implementazione di infrastrutture per la ricarica dei veicoli alimentati ad energia elettrica.		Numero di colonnine di ricarica installate.
Mobilità dolce		Sviluppo e implementazione di percorsi (ciclovie, cammini) sia urbani sia extraurbani, per l'uso dei cittadini e dei turisti.		Incremento dell'estensione e del numero dei percorsi e relativa fruibilità
Mobilità attiva		Sviluppo della ciclabilità e dei percorsi ciclopedonali, nonché delle infrastrutture in uso alla mobilità dolce globalmente intesa.		Incremento dell'estensione dei percorsi ciclopedonali
Mobilità cooperativa (sharing mobility)		Riduzione delle emissioni e miglioramento dell'efficienza del trasporto.		Riduzione delle emissioni di CO2
Mobilità pubblica locale sostenibile		Sviluppo, diffusione e implementazione delle infrastrutture e dei mezzi alimentati con combustibili alternativi e sviluppo del trasporto rapido di massa su ferro nelle aree urbane.		Incremento del numero di autobus o treni ad alimentazione alternativa. Riduzione del numero di autobus o treni ad alimentazione diesel. Incremento di km di trasporto rapido di massa, metropolitana, tranvia
Logistica sostenibile delle merci		Sviluppo, diffusione e implementazione della logistica sostenibile delle merci, prevedendo il cold ironing e la trasformazione green delle flotte di navigazione, sviluppando le alimentazioni alternative nella filiera di trasporto delle merci, sia dal punto di vista delle infrastrutture che dei mezzi.		Incremento del numero di punti di approvvigionamento di carburante alternativi sul territorio nazionale. Incremento del numero di treni, navi e mezzi di trasporto merci ad alimentazione alternativa. Riduzione del numero di treni, navi e mezzi di trasporto merci ad alimentazione diesel.
Digitalizzazione e innovazione		Progettazione e sviluppo di infrastrutture varie digitalizzate (smart road) Diffusione della guida autonoma su strada pubblica		Numero di progetti per smart road avviati nonché infrastrutture intelligenti realizzate. Numero di autorizzazioni concesse.
Economia circolare		Aumento della capacità di creare valore economico in modo ambientalmente sostenibile aumentando il grado di "circolarità" dei prodotti		i. Incremento del ciclo di vita (durata) del prodotto; ii. Incremento della quota di materie prime seconde usata come input; iii. Riduzione della quota di scarto della produzione inviato a smaltimento (discarica, inceneritore); iv. Valorizzazione della frazione organica dei rifiuti urbani.
Ecodesign, Remanufacturing, etc.		Sviluppo di impianti e di prodotti volti alla riduzione dell'uso di materie prime e della dipendenza dall'estero, riduzione o azzeramento delle emissioni e/o della produzione di rifiuti.		KPI in fase di definizione e variabile in base al settore / tipo prodotto.
Interventi di prevenzione dal rischio calamità naturali		Incrementare gli interventi di prevenzione e riduzione dei rischi legati a calamità naturali.		Risoluzione della specifica criticità individuata.
Qualità dell'acqua		Miglioramento della qualità dell'acqua (ad esempio:		i) Qualità di stato ecologico e di stato chimico delle acque



		eliminazione delle pratiche di scarico non controllato, riduzione del rilascio di sostanze chimiche e materiali pericolosi, riduzione acque reflue non trattate) e della gestione idrica e fognaria. Protezione e ripristino degli ecosistemi legati all'acqua, tra cui montagne, foreste, zone umide, fiumi, falde acquifere e laghi.		<ul style="list-style-type: none"> ii) Qualità di stato chimico e quantitativo delle acque sotterranee; iii) Qualità di stato ecologico e di stato chimico delle acque di transizione; iv) Percentuale del volume di acqua erogata agli utenti rispetto a quella immessa in rete; v) Volumi di acqua prelevata per uso potabile (escluse acque marine).
Acque marine		Interventi per la riduzione dell'inquinamento marino di tutti i tipi, in particolare quello proveniente dalle attività terrestri, compresi i rifiuti marini e l'inquinamento delle acque da parte dei nutrienti.		i) Miglioramento della qualità dell'acqua
Acque dolci		Interventi a garanzia della conservazione, ripristino e uso sostenibile degli ecosistemi di acqua dolce terrestri.		Raggiungimento dell'obiettivo di qualità ecologica sul totale
Consumo e produzione responsabili		Ridurre lo spreco pro capite globale di rifiuti alimentari nella vendita al dettaglio e dei consumatori e ridurre le perdite di cibo lungo le filiere di produzione e fornitura, comprese le perdite post-raccolto.		Quantità di cibo non sprecata
Agricoltura sostenibile		Interventi volti all'implementazione di sistemi e opere per rendere l'attività agricola e gli allevamenti sostenibili.		<ul style="list-style-type: none"> i) Tasso di incremento della superficie complessiva delle coltivazioni biologiche e a basso impatto ambientale ii) Tasso di riduzione delle emissioni di ammoniaca prodotte dal settore agricolo
Ecosistemi terrestri		Ripristino delle foreste degradate e aumento dell'afforestazione e della riforestazione. Conservazione delle aree naturali e dei parchi.		<ul style="list-style-type: none"> i) Incremento coefficiente di boscosità ii) Aumento certificato della superficie forestale iii) Incremento della biomassa forestale nel soprassuolo iv) Riduzione della quota di specie minacciate di estinzione.
Riduzione desertificazione		Riduzione della desertificazione, ripristino dei terreni degradati, compresi i terreni colpiti da desertificazione, siccità e inondazioni.		<ul style="list-style-type: none"> i) Riduzione frammentazione del territorio naturale e agricolo ii) Riduzione impermeabilizzazione del suolo da copertura artificiale.
Investimenti green		Migliorare in almeno una delle sei dimensioni della metrica della sostenibilità degli investimenti green rispettando il principio unionale del <i>do not harm</i>		<ul style="list-style-type: none"> i) water footprint; ii) carbon footprint, iii) uso di energia non rinnovabile per unità di prodotto; iv) emissioni inquinanti (PM_{2,5}, PM₁₀, NO₂); v) grado circolarità prodotti; vi) quota di energia da fonti rinnovabili.

14. Al fine di garantire il più ampio supporto nella fase iniziale dell'operatività delle disposizioni di cui all'art. 64 del decreto-legge 16 luglio 2020, n. 76, per l'anno 2020 le garanzie potranno essere emesse anche a beneficio di progetti che presentino le caratteristiche richieste dal medesimo art. 64 e dal presente atto di indirizzo e che abbiano beneficiato di finanziamenti a far data dal 1° gennaio 2020 (data di entrata in vigore della legge n. 160 del 2019 che all'art. 1, comma 86, ha previsto la possibilità di rilasciare le garanzie) a condizione che il rilascio della relativa garanzia sia idoneo a determinare elementi di addizionalità conseguenti all'intervento da parte di Sace S.p.a.

15. Nell'ambito del prossimo atto di indirizzo, da approvare entro il 28 febbraio 2021, potranno, tra l'altro, essere introdotti ulteriori più specifici indicatori - per valutare - i progetti eleggibili, in ragione della loro idoneità a contribuire al perseguimento degli obiettivi ambientali, definiti dalla normativa e dai programmi nazionali ed europei di riferimento e individuati nel rispetto dei criteri e delle disposizioni di cui alla Sezione I del presente atto, anche tenendo conto di quanto previsto in via generale per gli investimenti sostenibili dal regolamento (UE) n. 2020/852 del Parlamento europeo e del Consiglio del 18 giugno 2020 e della sperimentazione avviata, al riguardo, dal Ministero dell'ambiente e della tutela del territorio e del mare con l'adozione di Linee guida operative per gli indicatori di sostenibilità ambientale per la finanza verde, che potranno comunque rappresentare fin da ora un utile riferimento per l'attività del 2020.



Allegato 1 (Zone Economiche Ambientali – ZEA)


Ente Parco Nazionale	Comuni <45%	Comuni >=45%	Totale complessivo
	PN	PN	
Abruzzo, Lazio e Molise	17	7	24
Alta Murgia	12	1	13
Appennino Lucano - Val d'Agri - Lagonegrese	19	10	29
Appennino Tosco-Emiliano	12	1	13
Arcipelago di La Maddalena	0	1	1
Arcipelago Toscano	2	8	10
Asinara	0	1	1
Aspromonte	26	11	37
Cilento, Vallo di Diano e Alburni	25	55	80
Cinque Terre	2	3	5
Circeo	3	1	4
Dolomiti Bellunesi	11	4	15
Foreste Casentinesi, Monte Falterona, Campigna	10	1	11
Gargano	8	10	18
Gran Paradiso	2	11	13
Gran Sasso e Monti della Laga	21	23	44
Majella	17	22	39
Monti Sibillini	6	10	16
Pantelleria	0	1	1
Pollino	16	40	56
Sila	13	6	19
Stelvio - Stilfserjoch	9	14	23
Val Grande	8	5	13
Vesuvio	8	5	13
Totale complessivo	247	251	498

In dettaglio:


Nome Comune	Superficie interna al PN (ha)	Superficie totale Comune (ha)	% Superficie interna al PN (ha)	ZEA (Si=1; No=0)	Nome Parco Nazionale	Istat10	Codice Area	Abit. (Istat. 1 gen 2018)
Alvito	324,87	5.171,46	6,3	0	Abruzzo, Lazio e Molise	60004	1001	2650
Campoli Appennino	916,00	3.242,52	28,2	0	Abruzzo, Lazio e Molise	60016	1001	1686
Picinisco	3.791,56	6.214,80	61,0	1	Abruzzo, Lazio e Molise	60050	1001	1173
San Biagio Saracinisco	1.019,89	3.121,19	32,7	0	Abruzzo, Lazio e Molise	60061	1001	332
San Donato Val di Comino	5,74	3.763,50	0,2	0	Abruzzo, Lazio e Molise	60062	1001	2051
Settefrati	2.034,35	5.067,84	40,1	0	Abruzzo, Lazio e Molise	60072	1001	718
Vallerotonda	0,00	5.965,68	0,0	0	Abruzzo, Lazio e Molise	60084	1001	1532
Alfedena	564,01	3.995,07	14,1	0	Abruzzo, Lazio e Molise	66003	1001	884
Barrea	3.668,41	8.710,86	42,1	0	Abruzzo, Lazio e Molise	66010	1001	706
Bisegna	4.658,92	4.659,37	100,0	1	Abruzzo, Lazio e Molise	66011	1001	216
Civitella Alfedena	2.892,05	2.949,09	98,1	1	Abruzzo, Lazio e Molise	66035	1001	280




Gioia dei Marsi	2.573,66	5.840,42	44,1	0	Abruzzo, Lazio e Molise	66046	1001	1815
Lecce nei Marsi	1.701,78	6.646,97	25,6	0	Abruzzo, Lazio e Molise	66050	1001	1662
Opi	4.989,44	4.990,49	100,0	1	Abruzzo, Lazio e Molise	66061	1001	406
Ortona dei Marsi	1.761,77	5.716,86	30,8	0	Abruzzo, Lazio e Molise	66063	1001	496
Pescasseroli	9.114,98	9.115,98	100,0	1	Abruzzo, Lazio e Molise	66068	1001	2203
Scanno	2.623,13	13.467,79	19,5	0	Abruzzo, Lazio e Molise	66093	1001	1780
Villavallelonga	2.953,08	7.372,08	40,1	0	Abruzzo, Lazio e Molise	66106	1001	879
Villetta Barrea	1.235,95	2.052,50	60,2	1	Abruzzo, Lazio e Molise	66107	1001	642
Castel San Vincenzo	800,87	2.197,86	36,4	0	Abruzzo, Lazio e Molise	94012	1001	504
Filignano	131,40	3.087,46	4,3	0	Abruzzo, Lazio e Molise	94019	1001	636
Pizzone	2.220,85	3.348,29	66,3	1	Abruzzo, Lazio e Molise	94036	1001	312
Rocchetta a Volturno	740,35	2.334,10	31,7	0	Abruzzo, Lazio e Molise	94042	1001	1096
Scapoli	183,22	1.893,56	9,7	0	Abruzzo, Lazio e Molise	94048	1001	649
Altamura	12.849,28	43.132,86	29,8	0	Alta Murgia	72004	1002	70514
Bitonto	1.974,93	17.437,63	11,3	0	Alta Murgia	72011	1002	55127
Cassano delle Murge	3.275,48	9.017,98	36,3	0	Alta Murgia	72016	1002	14765
Corato	5.469,53	16.934,34	32,3	0	Alta Murgia	72020	1002	48262
Gravina in Puglia	7.707,64	38.475,07	20,0	0	Alta Murgia	72023	1002	43816
Grumo Appula	648,86	8.132,56	8,0	0	Alta Murgia	72024	1002	12710
Poggiorsini	130,35	4.342,21	3,0	0	Alta Murgia	72034	1002	1502
Ruvo di Puglia	10.082,72	22.380,35	45,1	1	Alta Murgia	72038	1002	25328
Santeramo in Colle	885,04	14.487,64	6,1	0	Alta Murgia	72041	1002	26592
Toritto	1.947,58	7.536,25	25,8	0	Alta Murgia	72044	1002	8352
Andria	12.152,65	40.285,23	30,2	0	Alta Murgia	11000 1	1002	99857
Minervino Murge	7.540,99	25.743,67	29,3	0	Alta Murgia	11000 6	1002	8864
Spinazzola	3.991,24	18.400,80	21,7	0	Alta Murgia	11000 8	1002	6515
Abriola	5.959,69	9.709,48	61,4	1	Appennino Lucano - Val d'Agri - Lagonegrese	76001	1003	1479
Anzi	1.864,19	7.712,44	24,2	0	Appennino Lucano - Val d'Agri - Lagonegrese	76004	1003	1648
Armento	312,70	5.897,75	5,3	0	Appennino Lucano - Val d'Agri - Lagonegrese	76005	1003	604
Brienza	1.885,71	8.291,60	22,7	0	Appennino Lucano - Val d'Agri - Lagonegrese	76013	1003	4030
Calvello	2.042,58	10.643,81	19,2	0	Appennino Lucano - Val d'Agri - Lagonegrese	76015	1003	1931
Carbone	186,19	4.856,05	3,8	0	Appennino Lucano - Val d'Agri - Lagonegrese	76019	1003	608
Castelsaraceno	3.490,75	7.476,65	46,7	1	Appennino Lucano - Val d'Agri - Lagonegrese	76025	1003	1349
Galicchio	792,91	2.355,25	33,7	0	Appennino Lucano - Val d'Agri - Lagonegrese	76035	1003	888
Grumento Nova	1.742,09	6.682,88	26,1	0	Appennino Lucano - Val d'Agri - Lagonegrese	76037	1003	1694
Lagonegro	1.820,96	11.288,52	16,1	0	Appennino Lucano - Val d'Agri - Lagonegrese	76039	1003	5442
Laurenzana	3.781,94	9.544,29	39,6	0	Appennino Lucano - Val d'Agri - Lagonegrese	76041	1003	1735
Lauria	1.011,14	17.652,68	5,7	0	Appennino Lucano - Val d'Agri - Lagonegrese	76042	1003	12694
Marsico Nuovo	2.828,13	10.117,23	28,0	0	Appennino Lucano - Val d'Agri - Lagonegrese	76045	1003	4014
Marsicovetere	1.823,31	3.808,07	47,9	1	Appennino Lucano - Val d'Agri - Lagonegrese	76046	1003	5531
Moliterno	9.046,33	9.862,91	91,7	1	Appennino Lucano - Val d'Agri - Lagonegrese	76050	1003	3916




Montemurro	925,75	5.687,17	16,3	0	Appennino Lucano - Val d'Agri - Lagonegrese	76052	1003	1206
Nemoli	715,81	1.952,20	36,7	0	Appennino Lucano - Val d'Agri - Lagonegrese	76054	1003	1471
Pignola	2.118,66	5.631,10	37,6	0	Appennino Lucano - Val d'Agri - Lagonegrese	76062	1003	6908
Rivello	338,24	6.958,67	4,9	0	Appennino Lucano - Val d'Agri - Lagonegrese	76068	1003	2731
San Chirico Raparo	3.130,29	8.435,45	37,1	0	Appennino Lucano - Val d'Agri - Lagonegrese	76074	1003	1032
San Martino d'Agri	4.994,99	5.022,53	99,5	1	Appennino Lucano - Val d'Agri - Lagonegrese	76077	1003	757
Sarconi	1.830,36	3.087,65	59,3	1	Appennino Lucano - Val d'Agri - Lagonegrese	76081	1003	1417
Sasso di Castalda	2.995,80	4.532,23	66,1	1	Appennino Lucano - Val d'Agri - Lagonegrese	76082	1003	831
Satriano di Lucania	835,18	3.290,18	25,4	0	Appennino Lucano - Val d'Agri - Lagonegrese	76083	1003	2342
Spinoso	3.818,24	3.818,24	100,0	1	Appennino Lucano - Val d'Agri - Lagonegrese	76086	1003	1422
Tito	1.844,10	7.118,79	25,9	0	Appennino Lucano - Val d'Agri - Lagonegrese	76089	1003	7355
Tramutola	2.974,74	3.665,46	81,2	1	Appennino Lucano - Val d'Agri - Lagonegrese	76091	1003	3033
Viggiano	2.315,34	8.969,48	25,8	0	Appennino Lucano - Val d'Agri - Lagonegrese	76098	1003	3347
Paterno	2.141,07	4.094,68	52,3	1	Appennino Lucano - Val d'Agri - Lagonegrese	76100	1003	3327
Corniglio	3.450,25	16.588,36	20,8	0	Appennino Tosco-Emiliano	34012	1004	1863
Monchio delle Corti	640,23	6.883,30	9,3	0	Appennino Tosco-Emiliano	34022	1004	893
Castelnovo ne' Monti	669,35	9.669,86	6,9	0	Appennino Tosco-Emiliano	35016	1004	10473
Villa Minozzo	3.609,83	16.814,50	21,5	0	Appennino Tosco-Emiliano	35045	1004	3658
Ventasso	9.077,86	25.815,14	35,2	0	Appennino Tosco-Emiliano	35046	1004	4218
Bagnone	1.358,96	7.394,50	18,4	0	Appennino Tosco-Emiliano	45002	1004	1836
Comano	1.596,05	5.383,03	29,6	0	Appennino Tosco-Emiliano	45005	1004	715
Filattiera	1.089,38	4.870,79	22,4	0	Appennino Tosco-Emiliano	45006	1004	2285
Fivizzano	1.540,49	18.116,52	8,5	0	Appennino Tosco-Emiliano	45007	1004	7730
Licciana Nardi	568,91	5.567,25	10,2	0	Appennino Tosco-Emiliano	45009	1004	4918
San Romano in Garfagnana	628,65	2.623,44	24,0	0	Appennino Tosco-Emiliano	46027	1004	1408
Villa Collemandina	1.623,59	3.480,22	46,7	1	Appennino Tosco-Emiliano	46035	1004	1309
Sillano Giuncugnano	294,67	8.129,04	3,6	0	Appennino Tosco-Emiliano	46037	1004	1064
La Maddalena	5.192,94	5.200,90	99,8	1	Arcipelago di La Maddalena	90035	1005	11233
Campo nell'Elba	3.539,15	5.602,53	63,2	1	Arcipelago Toscano	49003	1006	4869
Capoliveri	2.079,31	3.980,52	52,2	1	Arcipelago Toscano	49004	1006	4036
Capraia Isola	1.532,07	1.927,61	79,5	1	Arcipelago Toscano	49005	1006	405
Livorno	222,35	10.437,43	2,1	0	Arcipelago Toscano	49009	1006	15837 1
Marciana	3.763,01	4.530,59	83,1	1	Arcipelago Toscano	49010	1006	2121
Marciana Marina	185,04	597,67	31,0	0	Arcipelago Toscano	49011	1006	1966
Porto Azzurro	661,53	1.333,01	49,6	1	Arcipelago Toscano	49013	1006	3740
Portoferraio	2.216,78	4.843,93	45,8	1	Arcipelago Toscano	49014	1006	11955
Rio	2.464,30	3.658,58	67,4	1	Arcipelago Toscano	49021	1006	..
Isola del Giglio	1.137,18	2.403,09	47,3	1	Arcipelago Toscano	53012	1006	1439
Porto Torres	5.114,52	10.440,44	49,0	1	Asinara	90058	1007	22367
Africo	5.126,65	5.389,58	95,1	1	Aspromonte	80001	1008	3008
Antonimina	868,32	2.290,58	37,9	0	Aspromonte	80004	1008	1278
Bagaladi	1.523,13	3.001,89	50,7	1	Aspromonte	80006	1008	1027




Bova	2.752,50	4.694,28	58,6	1	Aspromonte	80011	1008	457
Bruzzano Zeffirio	2,93	2.074,31	0,1	0	Aspromonte	80015	1008	1094
Canolo	2.208,79	2.829,62	78,1	1	Aspromonte	80020	1008	706
Cardeto	520,12	3.726,60	14,0	0	Aspromonte	80022	1008	1562
Careri	1.259,84	3.816,17	33,0	0	Aspromonte	80023	1008	2317
Ciminà	2.647,22	4.923,33	53,8	1	Aspromonte	80026	1008	558
Cinquefrondi	955,73	2.995,07	31,9	0	Aspromonte	80027	1008	6480
Cittanova	1.313,21	6.198,21	21,2	0	Aspromonte	80028	1008	10284
Condofuri	2.592,64	6.029,52	43,0	0	Aspromonte	80029	1008	5053
Cosoleto	1.299,92	3.437,38	37,8	0	Aspromonte	80030	1008	847
Delianuova	788,33	2.138,01	36,9	0	Aspromonte	80031	1008	3324
Gerace	670,79	2.898,68	23,1	0	Aspromonte	80036	1008	2600
Mammola	3.840,37	8.106,70	47,4	1	Aspromonte	80044	1008	2732
Molochio	1.365,15	3.744,62	36,5	0	Aspromonte	80051	1008	2513
Oppido Mamertina	1.346,06	5.887,32	22,9	0	Aspromonte	80055	1008	5290
Palizzi	58,00	5.261,76	1,1	0	Aspromonte	80056	1008	2436
Plati	2.158,69	5.087,25	42,4	0	Aspromonte	80060	1008	3841
Reggio di Calabria	2.605,86	23.904,28	10,9	0	Aspromonte	80063	1008	18144 7
Roccaforte del Greco	4.385,69	4.385,69	100,0	1	Aspromonte	80066	1008	445
Roghudi	4.474,17	4.692,07	95,4	1	Aspromonte	80068	1008	1036
Samo	3.379,91	5.021,71	67,3	1	Aspromonte	80070	1008	784
San Giorgio Morgeto	1.651,04	3.540,00	46,6	1	Aspromonte	80071	1008	3047
San Lorenzo	1.966,10	6.452,07	30,5	0	Aspromonte	80073	1008	2562
San Luca	7.947,08	10.534,12	75,4	1	Aspromonte	80074	1008	3715
San Roberto	60,58	3.463,68	1,7	0	Aspromonte	80077	1008	1698
Santa Cristina d'Aspromonte	796,31	2.340,83	34,0	0	Aspromonte	80078	1008	870
Sant'Agata del Bianco	558,09	2.019,95	27,6	0	Aspromonte	80079	1008	600
Sant'Eufemia d'Aspromonte	711,53	3.287,97	21,6	0	Aspromonte	80081	1008	4079
Santo Stefano in Aspromonte	544,82	1.779,72	30,6	0	Aspromonte	80083	1008	1241
Scido	447,56	1.752,95	25,5	0	Aspromonte	80084	1008	913
Scilla	261,09	4.413,11	5,9	0	Aspromonte	80085	1008	4885
Sinopoli	852,89	2.521,47	33,8	0	Aspromonte	80089	1008	2042
Staiti	389,36	1.630,89	23,9	0	Aspromonte	80090	1008	238
Varapodio	800,05	2.912,38	27,5	0	Aspromonte	80095	1008	2094
Agropoli	566,79	3.276,99	17,3	0	Cilento, Vallo di Diano e Alburni	65002	1009	21874
Aquara	1.714,21	3.274,69	52,3	1	Cilento, Vallo di Diano e Alburni	65008	1009	1476
Ascea	3.753,08	3.754,18	100,0	1	Cilento, Vallo di Diano e Alburni	65009	1009	5855
Auletta	220,65	3.574,14	6,2	0	Cilento, Vallo di Diano e Alburni	65012	1009	2264
Bellosguardo	1.674,73	1.674,73	100,0	1	Cilento, Vallo di Diano e Alburni	65015	1009	780
Buonabitacolo	762,73	1.530,43	49,8	1	Cilento, Vallo di Diano e Alburni	65018	1009	2554
Camerota	7.085,03	7.085,03	100,0	1	Cilento, Vallo di Diano e Alburni	65021	1009	7107
Campora	2.915,42	2.915,42	100,0	1	Cilento, Vallo di Diano e Alburni	65023	1009	391
Cannalonga	1.775,09	1.775,09	100,0	1	Cilento, Vallo di Diano e Alburni	65024	1009	1040
Capaccio Paestum	1.609,52	11.307,18	14,2	0	Cilento, Vallo di Diano e Alburni	65025	1009	22802




Casalbuono	122,84	3.478,94	3,5	0	Cilento, Vallo di Diano e Alburni	65026	1009	1168
Casaletto Spartano	5.212,19	8.660,83	60,2	1	Cilento, Vallo di Diano e Alburni	65027	1009	1376
Casal Velino	1.585,73	3.189,09	49,7	1	Cilento, Vallo di Diano e Alburni	65028	1009	5322
Caselle in Pittari	3.231,18	4.555,59	70,9	1	Cilento, Vallo di Diano e Alburni	65029	1009	1946
Castelcivita	3.476,16	5.762,54	60,3	1	Cilento, Vallo di Diano e Alburni	65030	1009	1653
Castellabate	3.680,77	3.728,57	98,7	1	Cilento, Vallo di Diano e Alburni	65031	1009	9233
Castelnuovo Cilento	312,87	1.808,38	17,3	0	Cilento, Vallo di Diano e Alburni	65032	1009	2819
Castel San Lorenzo	253,34	1.429,44	17,7	0	Cilento, Vallo di Diano e Alburni	65035	1009	2392
Celle di Bulgheria	3.151,90	3.151,90	100,0	1	Cilento, Vallo di Diano e Alburni	65038	1009	1861
Centola	4.789,54	4.789,54	100,0	1	Cilento, Vallo di Diano e Alburni	65039	1009	5153
Ceraso	2.919,17	4.645,36	62,8	1	Cilento, Vallo di Diano e Alburni	65040	1009	2310
Cicerale	960,25	4.137,70	23,2	0	Cilento, Vallo di Diano e Alburni	65042	1009	1194
Controne	402,51	774,65	52,0	1	Cilento, Vallo di Diano e Alburni	65045	1009	867
Corleto Monforte	5.896,92	5.896,92	100,0	1	Cilento, Vallo di Diano e Alburni	65048	1009	567
Cuccaro Vetere	1.503,23	1.766,38	85,1	1	Cilento, Vallo di Diano e Alburni	65049	1009	566
Felitto	4.126,66	4.153,53	99,4	1	Cilento, Vallo di Diano e Alburni	65051	1009	1227
Futani	1.114,19	1.486,27	75,0	1	Cilento, Vallo di Diano e Alburni	65054	1009	1170
Gioi	2.183,75	2.798,91	78,0	1	Cilento, Vallo di Diano e Alburni	65057	1009	1230
Giungano	100,51	1.170,17	8,6	0	Cilento, Vallo di Diano e Alburni	65058	1009	1321
Laureana Cilento	517,36	1.374,46	37,6	0	Cilento, Vallo di Diano e Alburni	65060	1009	1180
Laurino	7.045,62	7.045,62	100,0	1	Cilento, Vallo di Diano e Alburni	65061	1009	1475
Laurito	1.075,20	2.032,13	52,9	1	Cilento, Vallo di Diano e Alburni	65062	1009	782
Lustra	382,01	1.524,96	25,1	0	Cilento, Vallo di Diano e Alburni	65064	1009	1043
Magliano Vetere	2.329,64	2.329,64	100,0	1	Cilento, Vallo di Diano e Alburni	65065	1009	673
Moio della Civitella	1.249,48	1.718,93	72,7	1	Cilento, Vallo di Diano e Alburni	65069	1009	1859
Montano Antilia	1.263,44	3.346,76	37,8	0	Cilento, Vallo di Diano e Alburni	65070	1009	2019
Montecorice	2.222,18	2.222,18	100,0	1	Cilento, Vallo di Diano e Alburni	65071	1009	2681
Monteforte Cilento	2.216,77	2.216,77	100,0	1	Cilento, Vallo di Diano e Alburni	65074	1009	545
Monte San Giacomo	4.224,79	5.167,63	81,8	1	Cilento, Vallo di Diano e Alburni	65075	1009	1550
Montesano sulla Marcellana	550,87	11.035,44	5,0	0	Cilento, Vallo di Diano e Alburni	65076	1009	6544
Morigerati	1.497,99	2.127,11	70,4	1	Cilento, Vallo di Diano e Alburni	65077	1009	653
Novi Velia	3.471,44	3.471,44	100,0	1	Cilento, Vallo di Diano e Alburni	65080	1009	2292
Omignano	472,19	1.010,11	46,7	1	Cilento, Vallo di Diano e Alburni	65084	1009	1645
Orria	2.628,63	2.655,19	99,0	1	Cilento, Vallo di Diano e Alburni	65085	1009	1068
Ottati	5.361,38	5.361,38	100,0	1	Cilento, Vallo di Diano e Alburni	65086	1009	606




Perdifumo	2.381,23	2.381,38	100,0	1	Cilento, Vallo di Diano e Alburni	65091	1009	1769
Perito	725,12	2.400,13	30,2	0	Cilento, Vallo di Diano e Alburni	65092	1009	898
Petina	1.825,26	3.541,32	51,5	1	Cilento, Vallo di Diano e Alburni	65094	1009	1110
Piaggine	6.276,76	6.276,76	100,0	1	Cilento, Vallo di Diano e Alburni	65095	1009	1304
Pisciotta	3.155,80	3.155,80	100,0	1	Cilento, Vallo di Diano e Alburni	65096	1009	2628
Polla	1.217,19	4.808,30	25,3	0	Cilento, Vallo di Diano e Alburni	65097	1009	5273
Pollica	2.826,13	2.826,13	100,0	1	Cilento, Vallo di Diano e Alburni	65098	1009	2363
Postiglione	1.250,93	4.824,55	25,9	0	Cilento, Vallo di Diano e Alburni	65101	1009	2090
Rocccaspide	2.346,62	6.412,78	36,6	0	Cilento, Vallo di Diano e Alburni	65106	1009	7116
Rocccagloriosa	2.482,18	4.053,34	61,2	1	Cilento, Vallo di Diano e Alburni	65107	1009	1698
Rofrano	4.481,45	6.360,87	70,5	1	Cilento, Vallo di Diano e Alburni	65109	1009	1509
Roscigno	1.518,19	1.518,19	100,0	1	Cilento, Vallo di Diano e Alburni	65111	1009	792
Sacco	2.365,80	2.365,80	100,0	1	Cilento, Vallo di Diano e Alburni	65113	1009	480
Salento	572,71	2.378,70	24,1	0	Cilento, Vallo di Diano e Alburni	65115	1009	1957
San Giovanni a Piro	2.075,36	3.790,37	54,8	1	Cilento, Vallo di Diano e Alburni	65119	1009	3763
San Mauro Cilento	1.522,51	1.522,51	100,0	1	Cilento, Vallo di Diano e Alburni	65123	1009	865
San Mauro la Bruca	1.905,50	1.905,50	100,0	1	Cilento, Vallo di Diano e Alburni	65124	1009	571
San Pietro al Tanagro	424,09	1.551,41	27,3	0	Cilento, Vallo di Diano e Alburni	65125	1009	1707
San Rufo	1.884,20	3.196,00	59,0	1	Cilento, Vallo di Diano e Alburni	65126	1009	1702
Santa Marina	85,00	2.828,45	3,0	0	Cilento, Vallo di Diano e Alburni	65127	1009	3237
Sant'Angelo a Fasanella	3.261,06	3.261,06	100,0	1	Cilento, Vallo di Diano e Alburni	65128	1009	567
Sant'Arsenio	632,63	2.014,44	31,4	0	Cilento, Vallo di Diano e Alburni	65129	1009	2815
Sanza	11.135,80	12.881,67	86,4	1	Cilento, Vallo di Diano e Alburni	65133	1009	2565
Sassano	2.866,74	4.774,82	60,0	1	Cilento, Vallo di Diano e Alburni	65136	1009	4935
Serramezzana	722,96	722,96	100,0	1	Cilento, Vallo di Diano e Alburni	65139	1009	308
Sessa Cilento	1.204,31	1.804,28	66,7	1	Cilento, Vallo di Diano e Alburni	65141	1009	1302
Sicignano degli Alburni	1.511,89	8.111,56	18,6	0	Cilento, Vallo di Diano e Alburni	65143	1009	3411
Stella Cilento	1.200,80	1.451,74	82,7	1	Cilento, Vallo di Diano e Alburni	65144	1009	708
Stio	2.428,06	2.428,06	100,0	1	Cilento, Vallo di Diano e Alburni	65145	1009	853
Teggiano	2.553,20	6.188,59	41,3	0	Cilento, Vallo di Diano e Alburni	65146	1009	7794
Torre Orsaia	146,71	2.103,33	7,0	0	Cilento, Vallo di Diano e Alburni	65149	1009	2082
Tortorella	382,39	3.421,83	11,2	0	Cilento, Vallo di Diano e Alburni	65150	1009	506
Trentinara	1.917,53	2.343,78	81,8	1	Cilento, Vallo di Diano e Alburni	65152	1009	1625
Valle dell'Angelo	3.660,34	3.660,34	100,0	1	Cilento, Vallo di Diano e Alburni	65153	1009	231
Vallo della Lucania	860,35	2.532,28	34,0	0	Cilento, Vallo di Diano e Alburni	65154	1009	8425




La Spezia	320,53	5.137,58	6,2	0	Cinque Terre	11015	1010	93311
Levanto	145,20	3.697,73	3,9	0	Cinque Terre	11017	1010	5403
Monterosso al Mare	1.118,92	1.121,42	99,8	1	Cinque Terre	11019	1010	1422
Riomaggiore	1.029,11	1.033,84	99,5	1	Cinque Terre	11024	1010	1496
Vernazza	1.243,17	1.246,25	99,8	1	Cinque Terre	11030	1010	824
Latina	893,01	27.760,93	3,2	0	Circeo	59011	1011	12647 0
Ponza	104,75	1.015,64	10,3	0	Circeo	59018	1011	3366
Sabaudia	6.792,44	14.513,76	46,8	1	Circeo	59024	1011	20536
San Felice Circeo	1.155,71	3.239,37	35,7	0	Circeo	59025	1011	10054
Belluno	1.902,59	14.722,06	12,9	0	Dolomiti Bellunesi	25006	1012	35710
Cesiomaggiore	4.657,52	8.223,48	56,6	1	Dolomiti Bellunesi	25011	1012	3991
Feltre	2.038,48	9.969,41	20,4	0	Dolomiti Bellunesi	25021	1012	20608
Gosaldo	2.072,28	4.864,73	42,6	0	Dolomiti Bellunesi	25025	1012	604
La Valle Agordina	625,19	4.881,96	12,8	0	Dolomiti Bellunesi	25027	1012	1081
Pedavena	482,25	2.496,74	19,3	0	Dolomiti Bellunesi	25036	1012	4445
Ponte nelle Alpi	536,46	5.813,91	9,2	0	Dolomiti Bellunesi	25040	1012	8250
Rivamonte Agordino	1.383,87	2.318,85	59,7	1	Dolomiti Bellunesi	25043	1012	636
San Gregorio nelle Alpi	429,27	1.913,69	22,4	0	Dolomiti Bellunesi	25045	1012	1603
Santa Giustina	592,77	3.590,41	16,5	0	Dolomiti Bellunesi	25048	1012	6780
Sedico	5.894,85	9.116,73	64,7	1	Dolomiti Bellunesi	25053	1012	10119
Sospirolo	4.371,08	6.585,82	66,4	1	Dolomiti Bellunesi	25056	1012	3116
Sovramonte	1.991,11	5.047,36	39,4	0	Dolomiti Bellunesi	25058	1012	1425
Longarone	2.981,78	12.239,30	24,4	0	Dolomiti Bellunesi	25071	1012	..
Val di Zoldo	1.051,92	14.162,04	7,4	0	Dolomiti Bellunesi	25073	1012	3177
Bagno di Romagna	5.606,28	23.343,93	24,0	0	Foreste Casentinesi, Monte Falterona, Campigna	40001	1013	5874
Portico e San Benedetto	2.451,52	6.151,15	39,9	0	Foreste Casentinesi, Monte Falterona, Campigna	40031	1013	772
Premilcuore	4.596,25	9.862,56	46,6	1	Foreste Casentinesi, Monte Falterona, Campigna	40033	1013	777
Santa Sofia	5.551,43	14.883,33	37,3	0	Foreste Casentinesi, Monte Falterona, Campigna	40043	1013	4120
Tredozio	768,91	6.212,48	12,4	0	Foreste Casentinesi, Monte Falterona, Campigna	40049	1013	1165
Londa	791,36	5.935,91	13,3	0	Foreste Casentinesi, Monte Falterona, Campigna	48025	1013	1895
San Godenzo	3.171,02	9.916,57	32,0	0	Foreste Casentinesi, Monte Falterona, Campigna	48039	1013	1129
Bibbiena	1.947,89	8.652,06	22,5	0	Foreste Casentinesi, Monte Falterona, Campigna	51004	1013	12177
Chiusi della Verna	2.648,01	10.233,49	25,9	0	Foreste Casentinesi, Monte Falterona, Campigna	51015	1013	2000
Poppi	3.810,14	9.711,61	39,2	0	Foreste Casentinesi, Monte Falterona, Campigna	51031	1013	6153
Pratovecchio Stia	5.595,41	13.821,49	40,5	0	Foreste Casentinesi, Monte Falterona, Campigna	51041	1013	5697
Apricena	3.768,88	17.248,33	21,9	0	Gargano	71004	1014	13174
Cagnano Varano	10.976,35	16.684,10	65,8	1	Gargano	71008	1014	7194
Carpino	5.650,94	8.004,79	70,6	1	Gargano	71012	1014	4101
Ischitella	3.488,66	8.546,50	40,8	0	Gargano	71025	1014	4411
Isole Tremiti	306,81	317,81	96,5	1	Gargano	71026	1014	490
Lesina	4.586,68	16.013,25	28,6	0	Gargano	71027	1014	6347
Manfredonia	8.981,64	35.454,54	25,3	0	Gargano	71029	1014	56906
Mattinata	6.371,79	7.348,16	86,7	1	Gargano	71031	1014	6261




Monte Sant'Angelo	18.029,90	24.512,90	73,6	1	Gargano	71033	1014	12342
Peschici	2.934,28	4.939,16	59,4	1	Gargano	71038	1014	4500
Rignano Garganico	2.692,19	8.939,75	30,1	0	Gargano	71041	1014	2017
Rodi Garganico	517,11	1.344,75	38,5	0	Gargano	71043	1014	3655
San Giovanni Rotondo	13.030,76	26.188,07	49,8	1	Gargano	71046	1014	27172
San Marco in Lamis	12.352,77	23.420,35	52,7	1	Gargano	71047	1014	13583
San Nicandro Garganico	6.410,01	17.335,98	37,0	0	Gargano	71049	1014	15224
Serracapriola	824,20	14.335,75	5,7	0	Gargano	71053	1014	3877
Vico del Gargano	6.213,13	11.108,31	55,9	1	Gargano	71059	1014	7674
Vieste	14.128,94	16.919,31	83,5	1	Gargano	71060	1014	13943
Ceresole Reale	7.912,71	9.932,13	79,7	1	Gran Paradiso	1073	1015	164
Locana	6.337,72	13.264,98	47,8	1	Gran Paradiso	1134	1015	1450
Noasca	5.748,12	7.783,83	73,8	1	Gran Paradiso	1165	1015	120
Ribordone	2.264,57	4.347,15	52,1	1	Gran Paradiso	1212	1015	49
Ronco Canavese	6.789,71	9.660,00	70,3	1	Gran Paradiso	1224	1015	308
Valprato Soana	4.949,99	7.177,61	69,0	1	Gran Paradiso	1288	1015	101
Aymavilles	2.412,32	5.326,99	45,3	1	Gran Paradiso	7008	1015	2065
Cogne	13.804,07	21.304,66	64,8	1	Gran Paradiso	7021	1015	1370
Introd	789,40	2.003,83	39,4	0	Gran Paradiso	7035	1015	657
Rhemes-Notre-Dame	4.358,37	8.689,52	50,2	1	Gran Paradiso	7055	1015	82
Rhemes-Saint-Georges	1.793,00	3.633,79	49,3	1	Gran Paradiso	7056	1015	173
Valsavarenche	13.821,31	13.821,31	100,0	1	Gran Paradiso	7070	1015	164
Villeneuve	61,78	872,49	7,1	0	Gran Paradiso	7074	1015	1275
Acquasanta Terme	6.686,45	13.839,44	48,3	1	Gran Sasso e Monti della Laga	44001	1016	2785
Arquata del Tronto	2.692,00	9.219,47	29,2	0	Gran Sasso e Monti della Laga	44006	1016	1115
Accumoli	3.079,24	8.735,25	35,3	0	Gran Sasso e Monti della Laga	57001	1016	628
Amatrice	9.963,73	17.438,79	57,1	1	Gran Sasso e Monti della Laga	57002	1016	2500
Barete	428,95	2.458,86	17,4	0	Gran Sasso e Monti della Laga	66008	1016	683
Barisciano	3.518,89	7.848,72	44,8	0	Gran Sasso e Monti della Laga	66009	1016	1764
Cagnano Amiterno	422,48	6.131,53	6,9	0	Gran Sasso e Monti della Laga	66013	1016	1262
Calascio	3.944,36	3.944,36	100,0	1	Gran Sasso e Monti della Laga	66014	1016	134
Campotosto	5.023,25	5.172,52	97,1	1	Gran Sasso e Monti della Laga	66016	1016	524
Capestrano	2.440,72	4.365,75	55,9	1	Gran Sasso e Monti della Laga	66019	1016	897
Capitignano	2.445,70	3.063,97	79,8	1	Gran Sasso e Monti della Laga	66021	1016	662
Carapelle Calvisio	336,88	1.478,65	22,8	0	Gran Sasso e Monti della Laga	66024	1016	86
Castel del Monte	5.803,15	5.803,15	100,0	1	Gran Sasso e Monti della Laga	66026	1016	437
Castelvecchio Calvisio	1.149,56	1.531,96	75,0	1	Gran Sasso e Monti della Laga	66030	1016	143
L'Aquila	20.310,61	47.391,63	42,9	0	Gran Sasso e Monti della Laga	66049	1016	69439
Montereale	863,07	10.441,07	8,3	0	Gran Sasso e Monti della Laga	66056	1016	2483
Ofena	2.171,78	3.689,83	58,9	1	Gran Sasso e Monti della Laga	66060	1016	471
Pizzoli	2.826,55	5.643,54	50,1	1	Gran Sasso e Monti della Laga	66072	1016	4611
Santo Stefano di Sessanio	3.369,68	3.369,91	100,0	1	Gran Sasso e Monti della Laga	66091	1016	110
Villa Santa Lucia degli Abruzzi	2.664,79	2.698,98	98,7	1	Gran Sasso e Monti della Laga	66104	1016	107
Arsita	1.136,24	3.413,65	33,3	0	Gran Sasso e Monti della Laga	67003	1016	812
Campoli	845,51	7.342,49	11,5	0	Gran Sasso e Monti della Laga	67008	1016	7110
Castelli	2.276,30	4.968,14	45,8	1	Gran Sasso e Monti della Laga	67012	1016	1098
Civitella del Tronto	1.413,65	7.773,80	18,2	0	Gran Sasso e Monti della Laga	67017	1016	4918




Cortino	4.755,16	6.294,35	75,5	1	Gran Sasso e Monti della Laga	67022	1016	631
Crognaleto	10.840,10	12.430,36	87,2	1	Gran Sasso e Monti della Laga	67023	1016	1245
Fano Adriano	3.318,15	3.577,28	92,8	1	Gran Sasso e Monti della Laga	67024	1016	278
Isola del Gran Sasso d'Italia	6.419,93	8.404,71	76,4	1	Gran Sasso e Monti della Laga	67026	1016	4684
Montorio al Vomano	190,51	5.356,49	3,6	0	Gran Sasso e Monti della Laga	67028	1016	8013
Pietracamela	4.448,58	4.448,58	100,0	1	Gran Sasso e Monti della Laga	67034	1016	251
Rocca Santa Maria	5.762,04	6.179,87	93,2	1	Gran Sasso e Monti della Laga	67036	1016	502
Torricella Sicura	631,37	5.438,07	11,6	0	Gran Sasso e Monti della Laga	67043	1016	2621
Tossicia	462,86	2.713,68	17,1	0	Gran Sasso e Monti della Laga	67045	1016	1333
Valle Castellana	12.287,09	13.175,59	93,3	1	Gran Sasso e Monti della Laga	67046	1016	952
Brittoli	362,14	1.598,61	22,7	0	Gran Sasso e Monti della Laga	68004	1016	272
Bussi sul Tirino	966,06	2.591,21	37,3	0	Gran Sasso e Monti della Laga	68005	1016	2447
Carpineto della Nora	1.264,97	2.408,18	52,5	1	Gran Sasso e Monti della Laga	68008	1016	623
Castiglione a Casauria	544,62	1.657,48	32,9	0	Gran Sasso e Monti della Laga	68009	1016	802
Civitella Casanova	570,64	3.109,58	18,4	0	Gran Sasso e Monti della Laga	68014	1016	1759
Corvara	140,47	1.373,24	10,2	0	Gran Sasso e Monti della Laga	68016	1016	232
Farindola	2.839,61	4.547,22	62,4	1	Gran Sasso e Monti della Laga	68019	1016	1456
Montebello di Bertona	484,55	2.150,12	22,5	0	Gran Sasso e Monti della Laga	68023	1016	945
Pescosansonesco	762,22	1.834,67	41,5	0	Gran Sasso e Monti della Laga	68029	1016	497
Villa Celiera	866,15	1.318,18	65,7	1	Gran Sasso e Monti della Laga	68046	1016	652
Ateleta	2.837,91	4.192,56	67,7	1	Majella	66005	1017	1156
Campo di Giove	2.826,08	2.890,42	97,8	1	Majella	66015	1017	795
Cansano	1.811,26	3.770,01	48,0	1	Majella	66018	1017	244
Corfinio	551,52	1.795,01	30,7	0	Majella	66041	1017	1036
Pacentro	6.236,21	7.258,84	85,9	1	Majella	66066	1017	1140
Pescocostanzo	4.819,11	5.506,30	87,5	1	Majella	66070	1017	1090
Pettorano sul Gizio	6,42	6.284,93	0,1	0	Majella	66071	1017	1414
Pratola Peligna	995,29	2.867,41	34,7	0	Majella	66075	1017	7528
Rivisondoli	397,41	3.200,13	12,4	0	Majella	66078	1017	688
Roccacasale	1.079,02	1.730,71	62,3	1	Majella	66079	1017	671
Rocca Pia	1.132,42	4.496,15	25,2	0	Majella	66083	1017	176
Roccaraso	582,43	4.991,11	11,7	0	Majella	66084	1017	1702
Sulmona	1.457,10	5.792,88	25,2	0	Majella	66098	1017	24173
Abbateggio	956,82	1.540,16	62,1	1	Majella	68001	1017	371
Bolognano	425,99	1.695,86	25,1	0	Majella	68003	1017	1095
Caramanico Terme	8.498,76	8.499,02	100,0	1	Majella	68007	1017	1872
Lettomanoppello	815,03	1.507,05	54,1	1	Majella	68020	1017	2887
Manoppello	143,13	3.926,30	3,6	0	Majella	68022	1017	6920
Popoli	1.207,10	3.503,99	34,4	0	Majella	68033	1017	5035
Roccamorice	2.105,34	2.505,64	84,0	1	Majella	68034	1017	930
Salle	1.631,65	2.180,37	74,8	1	Majella	68036	1017	291
Sant'Eufemia a Maiella	4.041,85	4.041,85	100,0	1	Majella	68037	1017	263
San Valentino in Abruzzo Citeriore	651,29	1.639,76	39,7	0	Majella	68038	1017	1911
Serramonacesca	1.177,05	2.388,75	49,3	1	Majella	68040	1017	552
Tocco da Casauria	984,83	2.966,82	33,2	0	Majella	68042	1017	2640
Civitella Messer Raimondo	242,03	1.272,11	19,0	0	Majella	69024	1017	818
Fara San Martino	4.074,05	4.469,20	91,2	1	Majella	69031	1017	1379
Gamberale	825,29	1.556,06	53,0	1	Majella	69039	1017	300



Guardiagrele	563,04	5.650,08	10,0	0	Majella	69043	1017	8966
Lama dei Peligni	1.809,61	3.137,19	57,7	1	Majella	69045	1017	1200
Lettopalena	995,71	2.112,89	47,1	1	Majella	69048	1017	339
Montenerodomo	775,68	2.999,90	25,9	0	Majella	69054	1017	656
Palena	8.174,40	9.363,15	87,3	1	Majella	69060	1017	1332
Palombaro	613,98	1.719,29	35,7	0	Majella	69062	1017	1001
Pennapedimonte	3.527,43	4.703,12	75,0	1	Majella	69064	1017	445
Pizzoferrato	1.473,09	3.092,09	47,6	1	Majella	69066	1017	1062
Pretoro	1.645,60	2.612,61	63,0	1	Majella	69069	1017	965
Rapino	802,23	2.029,86	39,5	0	Majella	69071	1017	1275
Taranta Peligna	1.499,37	2.189,88	68,5	1	Majella	69089	1017	353
Bolognola	2.615,97	2.615,97	100,0	1	Monti Sibillini	43005	1018	136
Castelsantangelo sul Nera	7.067,29	7.067,29	100,0	1	Monti Sibillini	43010	1018	260
Cessapalombo	2.018,30	2.757,37	73,2	1	Monti Sibillini	43011	1018	491
Fiastra	7.434,66	14.217,58	52,3	1	Monti Sibillini	43017	1018	656
Pieve Torina	175,54	7.479,94	2,3	0	Monti Sibillini	43038	1018	1389
San Ginesio	1.040,99	7.799,00	13,3	0	Monti Sibillini	43046	1018	3376
Ussita	5.526,15	5.529,59	99,9	1	Monti Sibillini	43056	1018	419
Visso	4.090,90	10.039,93	40,7	0	Monti Sibillini	43057	1018	1076
Valfornace	1.091,29	4.860,01	22,5	0	Monti Sibillini	43058	1018	1015
Arquata del Tronto	4.146,89	9.219,31	45	1	Monti Sibillini	44006	1018	1115
Montegallo	2.939,42	4.846,53	60,6	1	Monti Sibillini	44038	1018	504
Montemonaco	5.716,15	6.780,05	84,3	1	Monti Sibillini	44044	1018	568
Norcia	15.702,98	27.556,89	57,0	1	Monti Sibillini	54035	1018	4888
Preci	2.312,27	8.203,87	28,2	0	Monti Sibillini	54043	1018	704
Amandola	2.528,45	6.922,06	36,5	0	Monti Sibillini	10900 2	1018	3569
Montefortino	5.472,92	7.858,13	69,6	1	Monti Sibillini	10901 5	1018	1117
Calvera	1.245,69	1.600,64	77,8	1	Pollino	76016	1019	384
Carbone	2.945,01	4.856,05	60,6	1	Pollino	76019	1019	608
San Paolo Albanese	3.019,94	3.019,94	100,0	1	Pollino	76020	1019	260
Castelluccio Inferiore	743,21	2.891,97	25,7	0	Pollino	76022	1019	2072
Castelluccio Superiore	2.213,92	3.304,32	67,0	1	Pollino	76023	1019	796
Castelsaraceno	1.044,10	7.476,65	14,0	0	Pollino	76025	1019	1349
Castronuovo di Sant'Andrea	4.715,38	4.752,71	99,2	1	Pollino	76026	1019	1016
Cersosimo	2.465,60	2.465,60	100,0	1	Pollino	76027	1019	622
Chiaromonte	7.007,85	7.007,85	100,0	1	Pollino	76028	1019	1922
Episcopia	2.033,04	2.865,16	71,0	1	Pollino	76030	1019	1389
Fardella	2.907,67	2.908,74	100,0	1	Pollino	76031	1019	631
Francavilla in Sinni	4.681,77	4.681,77	100,0	1	Pollino	76034	1019	4158
Latronico	1.480,48	7.655,15	19,3	0	Pollino	76040	1019	4420
Lauria	392,26	17.652,68	2,2	0	Pollino	76042	1019	12694
Noepoli	4.674,21	4.674,21	100,0	1	Pollino	76055	1019	841
Rotonda	4.292,39	4.292,39	100,0	1	Pollino	76070	1019	3435
San Costantino Albanese	4.324,82	4.324,82	100,0	1	Pollino	76075	1019	686
San Severino Lucano	6.115,91	6.115,91	100,0	1	Pollino	76078	1019	1518
Senise	4.636,19	9.724,54	47,7	1	Pollino	76085	1019	6995
Teana	1.269,93	1.929,85	65,8	1	Pollino	76087	1019	585



Terranova di Pollino	11.306,80	11.306,80	100,0	1	Pollino	76088	1019	1141
Viggiannello	12.087,64	12.087,64	100,0	1	Pollino	76097	1019	2940
San Giorgio Lucano	2.531,42	3.925,30	64,5	1	Pollino	77025	1019	1157
Valsinni	1.252,11	3.226,01	38,8	0	Pollino	77030	1019	1486
Acquaformosa	1.148,20	2.270,16	50,6	1	Pollino	78001	1019	1108
Aieta	2.620,71	4.829,56	54,3	1	Pollino	78005	1019	810
Alessandria del Carretto	1.299,16	4.113,60	31,6	0	Pollino	78007	1019	432
Belvedere Marittimo	542,48	3.702,65	14,7	0	Pollino	78015	1019	9239
Buonvicino	1.944,66	3.059,46	63,6	1	Pollino	78020	1019	2229
Castrovillari	3.590,30	13.063,72	27,5	0	Pollino	78033	1019	22037
Cerchiara di Calabria	4.647,90	8.196,45	56,7	1	Pollino	78036	1019	2344
Civita	2.563,00	2.766,89	92,6	1	Pollino	78041	1019	912
FrancaVilla Marittima	1.570,84	3.304,86	47,5	1	Pollino	78056	1019	2870
Frascineto	2.121,92	2.911,38	72,9	1	Pollino	78057	1019	2074
Grisolia	3.728,44	5.174,84	72,0	1	Pollino	78060	1019	2223
Laino Borgo	2.554,54	5.705,86	44,8	0	Pollino	78063	1019	1879
Laino Castello	3.733,65	3.733,65	100,0	1	Pollino	78064	1019	819
Lungro	617,66	3.555,50	17,4	0	Pollino	78069	1019	2504
Maierà	1.051,33	1.778,13	59,1	1	Pollino	78071	1019	1226
Morano Calabro	8.443,35	11.625,41	72,6	1	Pollino	78083	1019	4413
Mormanno	7.888,16	7.888,16	100,0	1	Pollino	78084	1019	2955
MottaFollone	1.490,39	3.155,13	47,2	1	Pollino	78085	1019	1215
Orsomarso	7.599,10	9.041,31	84,0	1	Pollino	78088	1019	1243
Papasidero	5.215,13	5.521,81	94,4	1	Pollino	78092	1019	696
Plataci	2.085,39	4.941,06	42,2	0	Pollino	78100	1019	733
Praia a Mare	492,15	2.360,74	20,8	0	Pollino	78101	1019	6717
San Basile	140,79	1.867,17	7,5	0	Pollino	78111	1019	1034
San Donato di Ninea	6.645,86	8.239,78	80,7	1	Pollino	78115	1019	1283
Sanginetto	816,52	2.756,74	29,6	0	Pollino	78117	1019	1297
San Lorenzo Bellizzi	4.062,85	4.062,85	100,0	1	Pollino	78120	1019	620
San Sosti	2.229,92	4.354,73	51,2	1	Pollino	78128	1019	2169
Santa Domenica Talao	1.726,51	3.609,90	47,8	1	Pollino	78130	1019	1216
Sant'Agata di Esaro	1.023,62	4.765,79	21,5	0	Pollino	78131	1019	1841
Saracena	6.514,62	10.925,05	59,6	1	Pollino	78136	1019	3744
Tortora	1.801,40	5.834,19	30,9	0	Pollino	78149	1019	6163
Verbicaro	2.452,26	3.264,19	75,1	1	Pollino	78153	1019	2948
Acri	1.615,29	20.065,65	8,1	0	Sila	78003	1020	20442
Aprigliano	3.267,11	12.252,59	26,7	0	Sila	78012	1020	2821
Bocchigliero	2.188,30	9.881,65	22,1	0	Sila	78018	1020	1250
Celico	946,44	9.982,99	9,5	0	Sila	78034	1020	2824
Longobucco	11.043,26	21.219,43	52,0	1	Sila	78068	1020	3008
San Giovanni in Fiore	16.596,78	28.246,41	58,8	1	Sila	78119	1020	17059
Spezzano della Sila	3.449,32	8.021,73	43,0	0	Sila	78143	1020	4566
Casali del Manco	12.156,06	16.900,16	71,9	1	Sila	78156	1020	10025
Corigliano-Rossano	1.018,18	34.656,15	2,9	0	Sila	78157	1020	
Albi	2.458,45	2.964,82	82,9	1	Sila	79002	1020	911
Magisano	1.301,71	3.191,50	40,8	0	Sila	79068	1020	1201
Petronà	2.427,76	4.583,93	53,0	1	Sila	79095	1020	2569



Sersale	704,58	5.331,68	13,2	0	Sila	79130	1020	4556
Taverna	7.669,92	13.230,19	58,0	1	Sila	79146	1020	2651
Zagarise	2.008,58	4.931,83	40,7	0	Sila	79157	1020	1604
Cotronei	2.713,96	7.919,03	34,3	0	Sila	10100 9	1020	5465
Mesoraca	997,37	9.473,57	10,5	0	Sila	10101 5	1020	6357
Petilia Policastro	3.453,04	9.836,06	35,1	0	Sila	10101 7	1020	9073
Savelli	1.944,95	4.890,16	39,8	0	Sila	10102 3	1020	1189
Bormio	3.604,98	4.143,14	87,0	1	Stelvio - Stilfserjoch	14009	1021	4194
Livigno	6.260,21	22.729,19	27,5	0	Stelvio - Stilfserjoch	14037	1021	6550
Sondalo	5.521,13	9.545,42	57,8	1	Stelvio - Stilfserjoch	14060	1021	4114
Valdidentro	11.087,30	22.672,50	48,9	1	Stelvio - Stilfserjoch	14071	1021	4131
Valdisotto	2.213,80	8.957,18	24,7	0	Stelvio - Stilfserjoch	14072	1021	3601
Valfurva	21.032,04	21.498,99	97,8	1	Stelvio - Stilfserjoch	14073	1021	2581
Ponte di Legno	5.023,64	10.041,93	50,0	1	Stelvio - Stilfserjoch	17148	1021	1730
Temù	1.247,46	4.325,82	28,8	0	Stelvio - Stilfserjoch	17184	1021	1105
Veza d'Oglio	3.088,60	5.414,71	57,0	1	Stelvio - Stilfserjoch	17198	1021	1443
Vione	1.363,13	3.526,56	38,7	0	Stelvio - Stilfserjoch	17202	1021	689
Glorenza/Glurns	846,36	1.321,91	64,0	1	Stelvio - Stilfserjoch	21036	1021	887
Laces/Latsch	3.533,11	7.870,82	44,9	1	Stelvio - Stilfserjoch	21037	1021	5216
Lasa/Laas	6.172,18	11.022,52	56,0	1	Stelvio - Stilfserjoch	21042	1021	4028
Malles Venosta/Mals	469,02	24.743,02	1,9	0	Stelvio - Stilfserjoch	21046	1021	5265
Martello/Martell	14.278,02	14.278,02	100,0	1	Stelvio - Stilfserjoch	21049	1021	853
Prato allo Stelvio/Prad am Stilfserjoch	4.135,02	5.100,27	81,1	1	Stelvio - Stilfserjoch	21067	1021	3606
Silandro/Schlanders	2.519,02	11.517,34	21,9	0	Stelvio - Stilfserjoch	21093	1021	6181
Stelvio/Stilfs	14.157,72	14.164,02	100,0	1	Stelvio - Stilfserjoch	21095	1021	1150
Tubre/Taufers im Münstertal	972,66	4.626,76	21,0	0	Stelvio - Stilfserjoch	21103	1021	981
Ultimo/Ulten	6.277,54	20.812,52	30,2	0	Stelvio - Stilfserjoch	21104	1021	2871
Peio	10.122,98	16.231,89	62,4	1	Stelvio - Stilfserjoch	22136	1021	1832
Pellizzano	558,23	4.836,04	11,5	0	Stelvio - Stilfserjoch	22137	1021	779
Rabbi	6.882,20	13.278,94	51,8	1	Stelvio - Stilfserjoch	22150	1021	1363
Aurano	1.111,48	2.114,36	52,6	1	Val Grande	10300 5	1022	115
Beura-Cardezza	382,27	2.852,70	13,4	0	Val Grande	10301 1	1022	1473
Caprezzo	217,85	731,21	29,8	0	Val Grande	10301 8	1022	163
Cossogno	3.335,57	4.026,69	82,8	1	Val Grande	10302 3	1022	664
Intragna	354,64	989,39	35,8	0	Val Grande	10303 7	1022	108
Malesco	1.093,60	4.290,21	25,5	0	Val Grande	10304 1	1022	1416
Miazzina	1.549,15	2.126,86	72,8	1	Val Grande	10304 5	1022	370
Premosello-Chiovenda	1.624,98	3.421,72	47,5	1	Val Grande	10305 7	1022	1978
San Bernardino Verbano	1.449,95	2.670,58	54,3	1	Val Grande	10306 1	1022	1319
Santa Maria Maggiore	231,39	5.365,77	4,3	0	Val Grande	10306 2	1022	1301
Trontano	1.849,37	5.677,47	32,6	0	Val Grande	10306 8	1022	1652
Vogogna	643,20	1.561,13	41,2	0	Val Grande	10307	1022	1737



						7		
Valle Cannobina	879,73	5.560,50	15,8	0	Val Grande	10307 ₉	1022	
Boscoreale	27,69	1.134,71	2,4	0	Vesuvio	63008	1023	27927
Boscotrecase	408,04	753,08	54,2	1	Vesuvio	63009	1023	10247
Ottaviano	945,84	2.002,22	47,2	1	Vesuvio	63051	1023	23710
Pollena Trocchia	248,55	801,59	31,0	0	Vesuvio	63056	1023	13478
Ercolano	1.102,60	1.989,43	55,4	1	Vesuvio	63064	1023	52763
San Giuseppe Vesuviano	288,60	1.417,32	20,4	0	Vesuvio	63068	1023	31612
San Sebastiano al Vesuvio	70,06	264,67	26,5	0	Vesuvio	63070	1023	9057
Sant'Anastasia	558,41	1.874,15	29,8	0	Vesuvio	63072	1023	27690
Somma Vesuviana	1.139,50	3.064,45	37,2	0	Vesuvio	63079	1023	34981
Terzigno	1.670,59	2.350,04	71,1	1	Vesuvio	63082	1023	18584
Torre del Greco	1.360,69	3.063,27	44,4	0	Vesuvio	63084	1023	85332
Trecase	258,33	621,33	41,6	0	Vesuvio	63091	1023	8969
Massa di Somma	228,04	304,22	75,0	1	Vesuvio	63092	1023	5353
Pantelleria	-	-	-	1	Pantelleria	81014	1024	7759

20A06068

ESTRATTI, SUNTI E COMUNICATI

AGENZIA ITALIANA DEL FARMACO

Autorizzazione all'immissione in commercio del medicinale per uso umano «Tractana»

Estratto determina AAM/A.I.C. n. 148/2020 del 26 ottobre 2020

Procedure europee n.:

BE/H/0175/001/E/002;

BE/H/0175/001/II/010/G;

BE/H/0175/001/IA/011.

Descrizione del medicinale e attribuzione n. A.I.C.: è autorizzata l'immissione in commercio del medicinale: TRACTANA, nella forma e confezioni alle condizioni e con le specificazioni di seguito indicate.

Titolare A.I.C.: Tilman SA con sede legale e domicilio fiscale in 15, ZI Sud 5377 Baillonville - Belgio.

Confezioni:

«compresse rivestite» 28 compresse in blister Pvc/LDPE/Pvdc-Al - A.I.C. n. 047839016 (in base 10) 1FMXT8 (in base 32);

«compresse rivestite» 42 compresse in blister Pvc/LDPE/Pvdc-Al - A.I.C. n. 047839028 (in base 10) 1FMXTN (in base 32);

«compresse rivestite» 98 compresse in blister Pvc/LDPE/Pvdc-Al - A.I.C. n. 047839030 (in base 10) 1FMXTQ (in base 32);

«compresse rivestite» 98x1 compresse in blister Pvc/Ldpe/Pvdc-Al divisibile per dose unitaria - A.I.C. n. 047839042 (in base 10) 1FMXU2 (in base 32).

Forma farmaceutica: compressa rivestita.

Validità prodotto intero: tre anni.

Condizioni particolari di conservazione: questo medicinale non richiede alcuna temperatura particolare di conservazione. Conservare nella confezione originale per proteggere il medicinale dall'umidità.

Composizione:

principio attivo: ogni compressa rivestita contiene 200 mg di estratto secco di passiflora incarnata L., herba (equivalenti a 700 mg_1000 mg di passiflora);

solvente di estrazione: etanolo 60% VIV;

eccipienti:

nucleo della compressa:

cellulosa microcristallina, povidone, sodio amido glicolato (tipo A), olio di cotone idrogenato, silice colloidale anidra fosfato tricalcico;

rivestimento:

alcol polivinilico, diossido di titanio (E 171), macrogol, talco, ossido di ferro rosso (E 172);

eccipiente nell'estratto: maltodestrina.

Produttore responsabile del rilascio dei lotti:

Tilman SA - 15, ZI Sud 5377 Baillonville - Belgio.

Indicazioni terapeutiche: medicinale di origine vegetale d'uso tradizionale indicato per alleviare i sintomi lievi di stress mentale, come ad esempio il nervosismo, l'ansia o l'irritabilità e per favorire il sonno.

Il prodotto è un medicinale di origine vegetale d'uso tradizionale da utilizzare per indicazioni specifiche basate esclusivamente sull'impiego di lunga data.

«Tractana» è indicato negli adulti e nei bambini di età superiore a dodici anni.

